

















LEGENDA – INŽ. SÍTĚ STÁVAJÍCÍ:


- — — Vodovod (stávající neroližený) – VHOS, a.s
- — — Kanalizace splašková (stávající neroližený) – VHOS, a.s
- — — Kanalizace dešťová (stávající neroližený) – VHOS, a.s
- — — Kabelové vedení síťové NN podzemní (stávající neroližený) – ČEZ Distribuce, a.s
- — — Kabelové vedení síťové NN nadzemní (stávající neroližený) – ČEZ Distribuce, a.s
- — — Kabelové vedení síťové VN nadzemní (stávající neroližený) – ČEZ Distribuce, a.s
- — — Sdružovací kabel CETIN (stávající neroližený)
- — — Plynovodní řád STL (stávající neroližený) – GasNet, s.r.o.

LEGENDA - NOVÝ STAV:

	VOZOVKA - ASFALTOVÝ BETON - TECHNOLOGIE 1 - ACO - FRÉZOVÁNÍ V TL 30MM
	VOZOVKA - ASFALTOVÝ BETON - TECHNOLOGIE 2 - ACO - FRÉZOVÁNÍ V TL 40MM
	SJEZDY, ÚČELOVÉ KOMUNIKACE - ASFALTOVÝ BETON ACO
	SJEZDY, ÚČELOVÉ KOMUNIKACE - ZPEVNĚNÍ R-MAT - FRÉZING
	NEZPEVNĚNÁ KRAJNICE - R-MAT - FRÉZING
	KATASTR NEMOVITOSTÍ
	ROZHRANÍ PLOCH
	OSA KOMUNIKACE V PŘÍMĚ
	OSA KOMUNIKACE V PŘECHODNICI
	OSA KOMUNIKACE VE ŠPHEROVÉM OBLOUKU
	ŘEZANÁ SPÁRA, PROŘÍZNUTÍ - ZALITÍ MOD. ŽALUZIOU
	POLOHA JÁDROVÉHO ODVRTU
	KÓTY - NOVÝ STAV

ZACHOVÁNÍ	ODSTRANĚNÍ	NOVĚ OSAZENÉ
 <p>P2 E2b</p>	 <p>A7a</p>	 <p>P4</p>

Stavebník/investor:	Správa a údržba silnic Pardubického kraje Doubřavice 98, 533 53 Pardubice IČ: 00085031; web: www.suspk.cz
Zástupce investora:	Ing. Jiří Synek; tel.: 466 052 715; email: jiri.synek@suspk.cz

Generální projektant:	PRODIN a.s. K Vápence 2745, 530 02 Pardubice T: +420 702 186 806 IČO: 252 92 161 E: martin.hudec@prodin.cz	 PRODIN SKUPINA VENTIO
Hlavní projektant (HIP):	Bc. Martin Hudec	Souřadný systém: S-JTSK, S.p.v. ±0=0,00 m n.m.

Název stavby/akce:	OPRAVA KRYTU SILNICE II/368 KŘENOV - BŘEZINA		Zakázka: 2024-4011
Místo stavby	Křenov - Březina; provozní staničnice 50,873 -54,447		Datum: 02/2024
			Stupeň dokumentace: PDP5
Odpovědný projektant:	Bc. Martin Hudec; ČKA/IT 0602865	Formát:	7x A4 (1470x297 mm)
Zpracovatel přílohy:	Bc. Martin Hudec	Měřítko:	1:500
Název přílohy:	KOORDINAČNÍ SITUACE - KM 2,600 00 - KM 3,100 00	Číslo přílohy:	A.3.5
			Č. paré: